



СЛУЖБА ПО ГЕОДЕЗИЯ, КАРТОГРАФИЯ И КАДАСТЪР - гр. ГАБРОВО

5300, Пл. "ВЪЗРАЖДАНЕ" №5, ет.4, 066/801644,
gabrovo@cadastre.bg, acad_gabro@mail.bg, БУЛСТАТ:130362903

СХЕМА № 5944 / 05.10.2010 г.
НА САМОСТОЯТЕЛЕН ОБЕКТ В СГРАДА

с идентификатор **14218.504.51.2.2**

Гр. Габрово, общ. Габрово, обл. Габрово

По кадастралната карта и кадастралните регистри, одобрени със **Заповед РД-18-64 / 26.10.2007г.**
на ИЗПЪЛНИТЕЛЕН ДИРЕКТОР НА АГКК

Последно изменение със заповед: **КД-14-07-178 / 14.07.2009г. на НАЧАЛНИК НА СГКК - ГАБРОВО**

Адрес на имота: **гр. Габрово, ул. ХРИСТО СМИРНЕНСКИ № 35, ет. 1**

Самостоятелният обект се намира в **сграда № 2**, разположена в поземлен имот с идентификатор **14218.504.51**

Предназначение на самостоятелния обект: **За търговска дейност**

Брой нива на обекта: **1**

Посочена в документа площ: **41.00 кв.м**

Прилежащи части: **1.72 % ид. части от общите части на сградата.**

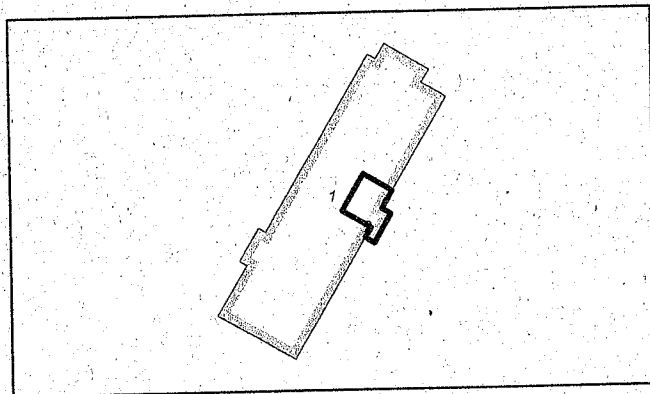
Ниво: **1**

Съседни самостоятелни обекти в сградата:

На същия етаж: **14218.504.51.2.1**

Под обекта: **няма**

Над обекта: **14218.504.51.2.1**



Стар идентификатор: **няма**

Собственици:

1. 000215630, ОБЩИНА ГАБРОВО


Няма данни за идеалните части

Акт за частна общинска собственост № 123 том VII рег. 2346 от 24.09.2010г., издаден от АВ - СЛУЖБА
ПО ВПИСВАНИЯТА - ГР. ГАБРОВО

Схема № 5944 / 05.10.2010 г. е издадена въз основа на
документ с входящ № 99/5296 / 01.10.2010 г.


Изработил:

Антоанета Тотева



Н-к на СГКК - гр. ГАБРОВО:

/инж. Нели Лазарова/



РЕПУБЛИКА БЪЛГАРИЯ
МИНИСТЕРСТВО НА РЕГИОНАЛНОТО РАЗВИТИЕ И БЛАГОУСТРОЙСТВОТО И
МИНИСТЕРСТВО НА ПРАВОСЪДИЕТО

ОБЩИНА ГАБРОВО ОБЛАСТ ГАБРОВО

УТВЪРЖДАВАМ:.....

(подпис и печат)


КМЕТ НА ОБЩИНА:
НИКОЛАЙ ЦВЕТАНОВ СИРАКОВ
Община Габрово с ЕИК 000215630



Вписване по ЗС/ПВ VII-423
Служба по вписванията гр. Габрово

ВГНСВА СЕ В ТОМ
ВХОДЯЩ № 1346/24.09.2010
ПАРТИДА: 14678
Съгласно вписванията:


СЪДИЯ ПО ВПИСВАНИЯТА



АКТ N:1505
ЗА ЧАСТНА ОБЩИНСКА СОБСТВЕНОСТ

Регистър: 2
Досие: 1505

1.ДАТА НА СЪСТАВЯНЕ	20.09.2010 г.
2.ПРАВНО ОСНОВАНИЕ	Чл. 5, ал.1 от Закона за общинската собственост и Схема 5115/27.08.2010 г. на Служба по геодезия, картография и кадастър, гр.Габрово.
3.ВИД И ОПИСАНИЕ НА ИМОТА	Самостоятелен обект /Аптека/ с идентификатор 14218.504.51.2.2 /четиринадесет хиляди двеста и осемнадесет, точка, петстотин и четири, точка, петдесет и едно, точка, две, точка, две/ по кадастралната карта и кадастралните регистри на гр.Габрово, намиращ се на първия етаж в сграда № 2 /Втора поликлиника/, конструкция монолитна, построена през 1975 / хиляда деветстотин седемдесет и пета/ год., разположена в поземлен имот с идентификатор 14218.504.51. Предназначение на обекта: За търговска дейност. Брой нива на обекта: 1/ едно/. Застроена площ на обекта: 41.00/четиридесет и един/ кв.м. Към обекта принадлежат: 1.72%/ едно цяло и седемдесет и две стотни процента/ идеални части от общите части на сградата.
4.МЕСТОНАХОЖДЕНИЕ НА ИМОТА:	Област Габрово, Община Габрово, гр.Габрово, ул."Христо Смирненски" № 35., УПИ IX-за медицинско обслужване от кв. 86 по действащия план на гр.Габрово - II етап, I част, одобрен с Решение № 103, Протокол № 9/19.06.2003 г. на Общински съвет Габрово, представляващ ПИ 14218.504.51 по КК на гр.Габрово.

5.ГРАНИЦИ НА ИМОТА:	На същия етаж: 14218.504.51.2.1; Под обекта: няма; Над обекта: 14218.504.51.2.1.
6.ДАНЪЧНА ОЦЕНКА НА ИМОТА КЪМ МОМЕНТА НА УТВЪРЖДАВАНЕ НА АКТА.	29 889.30 лв. /двадесет и девет хиляди осемстотин осемдесет и девет лева и тридесет стотинки/
7.СЪСОБСТВЕНИЦИ	няма
8.НОМЕР И ДАТА НА СЪСТАВЕНИ ПО-РАНО АКТОВЕ	АОС № 617/27.11.1998 г.
9. ПРЕДОСТАВЕНИ ПРАВА ЗА УПРАВЛЕНИЕ	
10. АКТОСЪСТАВИТЕЛ Милка Атанасова Мирчева - гл. специалист в отдел "Общинска собственост" <div style="text-align: right;">Подпис </div>	
11. ЗАБЕЛЕЖКИ Самостоятелният обект / Аптека/ е построен с отстъпено право на строеж върху поземлен имот 14218.504.51 по одобрената и влязла в сила кадастрална карта и кадастрални регистри на гр.Габрово, включен в активите на "ДКЦ 1 -Габрово" ЕООД.	